III.9 Attività economiche

(Carmine Perrone Capano - ENEA)

Premessa

Nel presente capitolo sono esaminati i principali aspetti relativi alle attività economiche del comprensorio della Tuscia romana.
Occorre premettere anzitutto che le risposte date dai Comuni del comprensorio al questionario, appositamente predisposto per la raccolta dati, non possono essere considerate completamente soddisfacenti. Come si vede dalla Tabella 1 nell'Allegato III.9.1, solo 7 Comuni su 14 hanno riempito il quadro del questionario relativo alle attività economiche e, di quelli che hanno dato risposta, solo il comune di Blera ha fornito il numero degli addetti per ciascun raggruppamento di attività, costituite peraltro, trattandosi di un piccolo comune, solo di piccole attività artigianali e di commercio locali, mentre gli altri hanno fornito una indicazione degli addetti impiegati complessivamente nell'industria, nel commercio, nell'agricoltura e nella zootecnia, senza ulteriori dettagli.
Per quanto riguarda il fatturato delle diverse attività, solo i Comuni di Canale Monterano e Capranica lo hanno indicato, riferito però solo alle attività prevalenti nel territorio (nocciolificio di Capranica e attività agricole e zootecniche di Canale Monterano).
Per poter fornire un quadro sufficientemente completo ed omogeneo delle attività economiche nel comprensorio della Tuscia romana si è dovuto pertanto fare ricorso ai dati dei censimenti ISTAT.

Industria, Commercio, Servizi e Pubblica Amministrazione

Confronto tra i dati dei censimenti ISTAT dell'industria del 1991 e del 1996

I dati più recenti relativi alle attività industriali sono quelli del cosiddetto "censimento intermedio" fatto dall'ISTAT nel 1996. In tale censimento la classificazione delle attività economiche si articola in 874 categorie (contraddistinte da un numero a 5 cifre) raggruppate in 512 classi, 222 gruppi, 60 divisioni, 16 sottosezioni e 17 sezioni.
Considerata la piccola dimensione dei Comuni presi in esame, non si è utilizzata una classificazione più dettagliata del "gruppo di attività", contraddistinto da un numero a 3 cifre, più che sufficiente a descrivere la realtà locale del comprensorio della Tuscia romana.

Nelle Fig. 1-14 nell'Allegato III.9.2 è riportato, per ciascun comune, il numero di addetti nelle diverse attività industriali, del commercio e servizi e della Pubblica amministrazione, individuate in base alla sezione ed al gruppo, quali risultano dalla classificazione ISTAT dei censimenti 1991 e 1996.
Dall'esame dei dati si rileva l'assenza di strutture industriali di grandi dimensioni, in quanto le strutture di maggior rilievo non superano i 10 – 15 addetti (con punte di 25 addetti per il già citato nocciolificio di Capranica e di 33 addetti per l'Acqua Claudia di Anguillara). La maggior parte delle aziende opera nei campi dell'edilizia, delle confezioni di vestiario (121 addetti complessivamente sono impiegati in 8 aziende a Vetralla) e della fabbricazione di prodotti alimentari (37 addetti sono impiegati in 5 frantoi a Vetralla che trattano 40.000 q di olive all'anno).
Da notare che il complesso degli addetti all'industria, al commercio e servizi e alla Pubblica amministrazione costituisce il 4,5 % del totale degli abitanti per la Prov di Viterbo e il 2,8 % per la provincia di Roma, contro il 10,5 % della media nazionale.

Nella Tab A che segue è riportata una sintesi dei dati dei censimenti industrie ISTAT 1991 e 1996 relativi alle Unità locali ed agli addetti alle attività economiche dei tre raggruppamenti: "Industria", "Commercio e Servizi" e "Pubblica Amministrazione".

Dall'esame di tali dati si rileva:

- per la Provincia di Roma, un contenuto incremento del numero di addetti, con una punta a Trevignano (+ 15 % degli addetti totali) e Anguillara (+ 19 % degli addetti totali) ed con un aumento totale del 6%;
- per la Provincia di Viterbo, una piccola diminuzione del numero di addetti. La variazione più significativa si registra a Veiano (- 20 % degli addetti totali), con una flessione totale del 5%.

Confronto tra i dati ISTAT del censimento dell'industria del 1991 e quelli provvisori del censimento 2001

Nella Tab A sono riportati anche i dati provvisori del censimento 2001, che sono disponibili solo nei tre raggruppamenti predetti "Industria", "Commercio e Servizi" e "Pubblica Amministrazione", e sono quindi direttamente confrontabili con quelli relativi agli addetti industriali per i censimenti 1991 e 1996.

Premesso che i dati in questione sono provvisori e possono pertanto essere affetti da un margine di errore al momento non quantificabile, dall'esame di tali dati si ricava quanto segue:
Variazioni 1991 - 2001
Per la provincia di Roma:

- una generale diminuzione del numero di addetti industriali, con punte dell' 80%, con l'eccezione di Trevignano e Tolfa, e con un valore medio di flessione del 48%.
- Un sensibile aumento degli addetti al commercio e Servizi, con la sola eccezione di Manziana che registra una diminuzione del 6%, con un incremento medio del 44%
- un sensibile aumento per gli addetti alla Pubblica amministrazione, con punta ad Allumiere, che vede triplicare gli addetti, con l'eccezione di Manziana che registra una diminuzione del 60%, e con un incremento medio complessivo del 59%
- In definitiva, il numero complessivo di addetti è generalmente in aumento, con una punta del 110% ad Allumiere, e con la sola eccezione di Manziana (- 31%), e con un incremento medio globale del 32%

Per la provincia di Viterbo:

- una generale diminuzione del numero di addetti industriali, con l'eccezione di Oriolo Romano e Bassano, con un valore medio di flessione del 51%
- Un forte aumento degli addetti al commercio e Servizi, con punta del 112% a Barbarano, e un incremento medio del 47 %
- un andamento diversificato per gli addetti alla Pubblica amministrazione, con punte di incremento ad Oriolo, che quadruplica gli addetti, e di diminuzione del 47% a Vetralla, con un incremento medio del 6%
- in definitiva, si registra un piccolo aumento del numero complessivo di addetti, con un incremento medio del 4%

I dati mostrano uno spiccato spostamento delle attività dal settore industriale ai settori del commercio e dei servizi, anche se alcune variazioni eccessive, come quelle di un aumento di fattore 3 – 4 degli addetti della Pubblica amministrazione di Oriolo e Allumiere e di una diminuzione dello stesso ordine degli addetti industriali, sopratutto in alcuni comuni della Prov. di Roma, andranno meglio precisate in sede di verifica sui dati definitivi del censimento 2001.

In Fig. 1 sono riportati i dati relativi alle variazioni dei numeri degli addetti all'industria, al commercio e servizi ed alla Pubblica amministrazione tra il 1991 ed il 2001 in ciascun Comune del comprensorio.

Tab. A - Dati complessivi dei censimenti industrie ISTAT 1991, 1996 e 2001 per i Comuni della Tuscia romana

Provincia di VT	INDUSTRIA		COMMERCIO E SERVIZI		PUBBL AMM.NE		TOTALE		Residenti
	U. l.	add	U. l.	add	U. l.	add	U. l.	add	
Barbarano Romano									
Censimento 1991	11	41	30	57	15	56	56	154	897
Censimento 1996	16	53	28	48	14	55	58	156	943
Censimento 2001	7	34	56	121	14	36	77	191	949
variazioni % 96-91	*45*	*29*	*-7*	*-16*	*-7*	*-2*	*4*	*1*	
variazioni % 2001-91	*-36*	*-17*	*87*	*112*	*-7*	*-36*	*38*	*24*	
Bassano Romano									
Censimento 1991	31	61	98	166	38	233	167	460	3.786
Censimento 1996	34	51	94	154	31	235	159	440	4.288
Censimento 2001	40	82	171	238	20	457	231	777	4.288
variazioni % 96-91	*10*	*-16*	*-4*	*-7*	*-18*	*1*	*-5*	*-4*	
variazioni % 2001-91	*29*	*34*	*74*	*43*	*-47*	*96*	*38*	*69*	
Blera									
Censimento 1991	52	118	104	199	29	84	185	401	3.193
Censimento 1996	57	120	93	187	27	82	177	389	3.264
Censimento 2001	3	40	261	260	19	53	283	353	3.225
variazioni % 96-91	*10*	*2*	*-11*	*-6*	*-7*	*-2*	*-4*	*-3*	
variazioni % 2001-91	*-94*	*-66*	*151*	*31*	*-34*	*-37*	*53*	*-12*	
Capranica									
Censimento 1991	107	231	160	373	43	177	310	781	4.776
Censimento 1996	121	302	171	357	45	153	337	812	5.400
Censimento 2001	24	100	303	547	28	165	355	812	5.604
variazioni % 96-91	*13*	*31*	*7*	*-4*	*5*	*-14*	*9*	*4*	
variazioni % 2001-91	*-78*	*-57*	*89*	*47*	*-35*	*-7*	*15*	*4*	
Oriolo Romano									
Censimento 1991	36	72	90	161	18	51	144	284	2.338
Censimento 1996	55	100	79	129	23	57	157	286	2.715
Censimento 2001	64	162	97	207	25	246	186	615	3.042
variazioni % 96-91	*53*	*39*	*-12*	*-20*	*28*	*12*	*9*	*1*	
variazioni % 2001-91	*78*	*125*	*8*	*29*	*39*	*382*	*29*	*117*	
Vejano									
Censimento 1991	36	53	60	106	17	59	113	218	1.938
Censimento 1996	34	57	42	65	16	52	92	174	2.102
Censimento 2001	6	13	105	159	18	82	129	254	2.118
variazioni % 96-91	*-6*	*8*	*-30*	*-39*	*-6*	*-12*	*-19*	*-20*	
variazioni % 2001-91	*-83*	*-75*	*75*	*50*	*6*	*39*	*14*	*17*	
Vetralla									
Censimento 1991	232	772	423	886	108	635	763	2.293	11.573
Censimento 1996	181	657	450	865	106	603	737	2.125	11.930
Censimento 2001	68	234	890	1.211	33	334	991	1.779	12.467
variazioni % 96-91	*-22*	*-15*	*6*	*-2*	*-2*	*-5*	*-3*	*-7*	
variazioni % 2001-91	*-71*	*-70*	*110*	*37*	*-69*	*-47*	*30*	*-22*	
Totale 1991	**505**	**1.348**	**965**	**1.948**	**268**	**1.295**	**1.738**	**4.591**	**28.501**
Totale 1996	**498**	**1.340**	**957**	**1.805**	**262**	**1.237**	**1.717**	**4.382**	**30.642**
Totale 2001	**212**	**665**	**1.883**	**2.743**	**157**	**1.373**	**2.252**	**4.781**	**31.693**
variazioni % 96-91	***-1***	***-1***	***-1***	***-7***	***-2***	***-4***	***-1***	***-5***	
variazioni % 2001-91	***-58***	***-51***	***95***	***41***	***-41***	***6***	***30***	***4***	***11***

U. l. = Unità locali Add =Addetti

Tab. A - Dati complessivi dei censimenti industrie ISTAT 1991, 1996 e 2001 per i Comuni della Tuscia romana (segue)

Provincia di Roma	INDUSTRIA		COMMERCIO E SERVIZI		PUBBL AMM.NE		TOTALE		Residenti
	U. l.	add	U. l.	add	U. l.	add	U. l.	add	
Allumiere									
Censimento 1991	48	78	108	207	46	174	202	459	4.273
Censimento 1996	49	95	85	158	47	175	181	428	4.303
Censimento 2001	8	11	139	249	31	705	178	965	4.179
variazioni % 96-91	*2*	*22*	*-21*	*-24*	*2*	*1*	*-10*	*-7*	
variazioni % 2001-91	*-83*	*-86*	*29*	*20*	*-33*	*305*	*-12*	*110*	
Anguillara									
Censimento 1991	72	366	284	784	60	266	416	1.416	10.083
Censimento 1996	195	452	420	941	74	288	689	1.681	12.505
Censimento 2001	38	117	610	1.243	59	545	707	1.905	14.286
variazioni % 96-91	*171*	*23*	*48*	*20*	*23*	*8*	*66*	*19*	
variazioni % 2001-91	*-47*	*-68*	*115*	*59*	*-2*	*105*	*70*	*35*	
Bracciano									
Censimento 1991	86	444	392	992	111	1.330	589	2.766	11.160
Censimento 1996	158	415	480	1.011	111	1.330	749	2.756	13.457
Censimento 2001	24	171	745	1.625	36	1.947	805	3.743	14.287
variazioni % 96-91	*84*	*-7*	*22*	*2*	*0*	*0*	*27*	*0*	
variazioni % 2001-91	*-72*	*-61*	*90*	*64*	*-68*	*46*	*37*	*35*	
Canale Monterano									
Censimento 1991	37	65	87	134	18	84	142	283	2.898
Censimento 1996	52	71	72	117	20	100	144	288	3.187
Censimento 2001	10	16	119	184	15	166	144	366	3.412
variazioni % 96-91	*41*	*9*	*-17*	*-13*	*11*	*19*	*1*	*2*	
variazioni % 2001-91	*-73*	*-75*	*37*	*37*	*-17*	*98*	*1*	*29*	
Manziana									
Censimento 1991	33	76	154	420	45	221	232	717	5.226
Censimento 1996	55	93	201	450	57	236	313	779	5.605
Censimento 2001	9	13	214	393	14	89	237	495	6.052
variazioni % 96-91	*67*	*22*	*31*	*7*	*27*	*7*	*35*	*9*	
variazioni % 2001-91	*-73*	*-83*	*39*	*-6*	*-69*	*-60*	*2*	*-31*	
Tolfa									
Censimento 1991	87	168	142	270	40	166	269	604	4.948
Censimento 1996	92	190	137	270	39	166	268	626	5.044
Censimento 2001	93	235	155	395	26	156	274	786	4.937
variazioni % 96-91	*6*	*13*	*-4*	*0*	*-3*	*0*	*0*	*4*	
variazioni % 2001-91	*7*	*40*	*9*	*46*	*-35*	*-6*	*2*	*30*	
Trevignano									
Censimento 1991	24	33	168	354	17	100	209	487	3.443
Censimento 1996	52	75	199	376	27	108	278	559	4.183
Censimento 2001	38	74	203	448	10	124	251	646	4.683
variazioni % 96-91	*117*	*127*	*18*	*6*	*59*	*8*	*33*	*15*	
variazioni % 2001-91	*58*	*124*	*21*	*27*	*-41*	*24*	*20*	*33*	
Totale 1991	**387**	**1.230**	**1.335**	**3.161**	**337**	**2.341**	**2.059**	**6.732**	**42.031**
Totale 1996	**653**	**1.391**	**1.594**	**3.323**	**375**	**2.403**	**2.622**	**7.117**	**48.284**
Totale 2001	**220**	**637**	**2.185**	**4.537**	**191**	**3.732**	**2.596**	**8.906**	**51.836**
variazioni % 96-91	***69***	***13***	***19***	***5***	***11***	***3***	***27***	***6***	
variazioni % 2001-91	***-43***	***-48***	***64***	***44***	***-43***	***59***	***26***	***32***	***23***

U. l. = Unità locali Add =Addetti

N.B. Unità locale *(censimento ISTAT 1991)*: Luogo variamente denominato (stabilimento, laboratorio, negozio, officina, ristorante, albergo, bar, ufficio, agenzia, magazzino, studio professionale, abitazione, scuola, ospedale, dogana, esattoria, intendenza, ecc.) in cui si realizza la produzione di beni o nel quale si svolge o si organizza la prestazione di servizi destinabili o non destinabili alla vendita.

Fig. 1 - Variazione addetti Attività Economiche 1991-2001

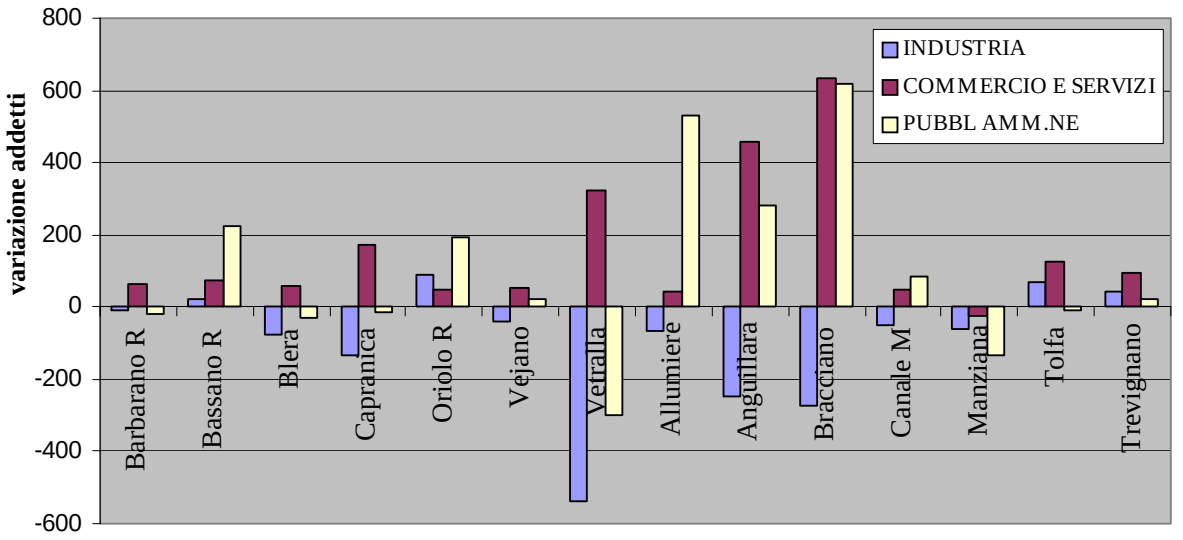

Al fine di fornire un quadro completo degli addetti alle attività economiche, occorre considerare, oltre agli addetti all'industria, al Commercio, ai Servizi e alla Pubblica Amministrazione di cui si è detto nel paragrafo precedente, anche gli addetti all'agricoltura.
Per fare ciò, stante l'incompletezza delle informazioni fornite dai Comuni, si è fatto ricorso ai dati del censimento ISTAT dell'agricoltura del 2000: il numero degli addetti al settore agricolo è stato ottenuto come somma del numero dei conduttori di azienda e di quello di tutti i dipendenti e impiegati, fissi o stagionali, escludendo però i familiari del conduttore, pur riportati nel censimento, che porterebbero il numero di addetti a valori troppo alti e inattendibili.
Per quanto attiene nel dettaglio alle attività agricole e agrozootecniche, si rimanda agli specifici capitoli di questa Relazione.
Nella Tabella B e nelle Fig. 2 e 3 che seguono sono riportati gli addetti di Industria, Commercio e Servizi, Pubblica Amministrazione (censimento ISTAT del 2001) ed Agricoltura (censimento ISTAT del 2000).
Dall'esame dei dati si rileva:

- nei Comuni della provincia di Viterbo:
  una forte presenza degli addetti al settore agricolo, pari al 53 % del totale degli addetti;

- nei Comuni della provincia di Roma:
  una presenza prevalente degli addetti al Commercio e Servizi mediamente pari al 38%, con una punta del 60 % ad Anguillara.

Nella Tabella B è riportata anche la % degli occupati, intesi come somma di tutte le categorie ivi elencate, rispetto ai residenti totali nei singoli Comuni.
E' bene precisare che per ciascun Comune, tale percentuale, il cui valore varia da 13 al 71%, si riferisce esclusivamente agli occupati in attività che si svolgono nel comune stesso, indipendentemente dal luogo in cui gli occupati stessi risiedano. In particolare quindi la percentuale degli occupati in un Comune non comprende i residenti nel Comune che prestino la loro opera fuori dallo stesso.

Questo spiega la percentuale di occupati molto bassa (15 – 20 %) di alcuni Comuni la cui forza lavoro è attirata dall'area metropolitana di Roma da una parte e dalla città di Viterbo dall'altra. Pertanto il dato relativo alla percentuale di occupati, come sopra descritto, non può essere utilizzato come indice di occupazione (o di disoccupazione) nel comune di riferimento; esso può essere al più utilizzato per individuare i Comuni che presentano un più marcato tasso di mobilità della popolazione attiva, tra questi figurano i Comuni di Anguillara, Trevignano e Manziana, per la provincia di Roma, e Vetralla e Capranica, per la provincia di Viterbo.
Tra le attività industriali figura quella estrattiva. Nel comprensorio della Tuscia romana, tale attività è stata molto presente e lo è tuttora, anche se diverse cave sono chiuse. Si tratta di un'attività che non assorbe molta mano d'opera ed ha un forte impatto sull'ambiente. Nella carta n. 10 "Cave" sono riportate le localizzazioni di tutte le cave attive, chiuse ed in programma. Le informazioni su tali cave sono consultabili attraverso il GIS.

Fig. 2 - Addetti totali 2001 Comuni prov. Viterbo

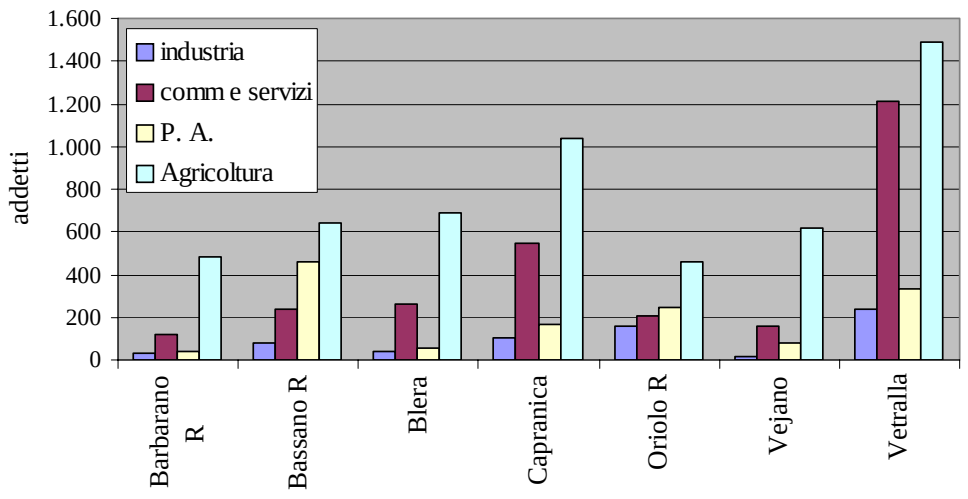

Fig. 3 - Addetti totali 2001 Comuni prov. Roma

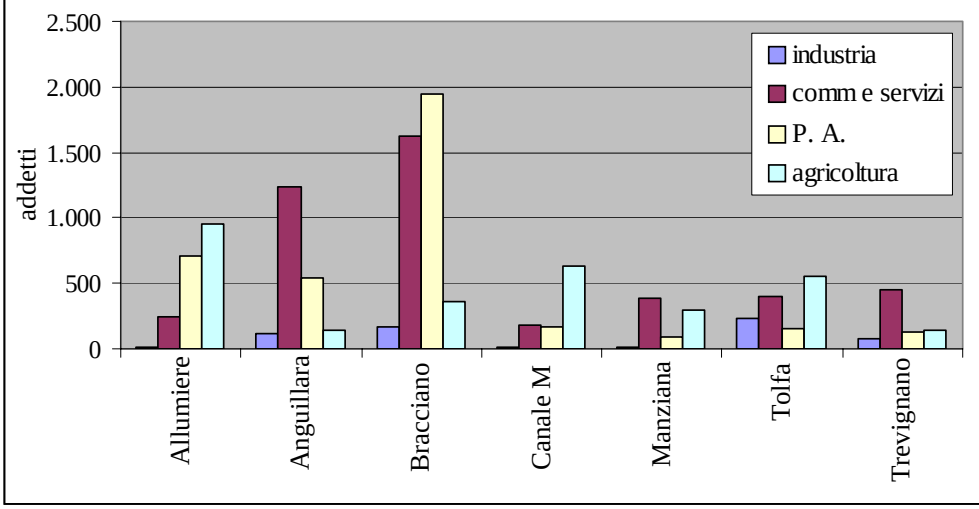

Tab. B - Addetti alle Attività economiche (ISTAT censimenti Industria 2001 e Agricoltura 2000)

Comuni Provincia di Viterbo	Addetti					Residenti	Occupati/ residenti (%)
	Industria	Commercio Servizi	Pubbl. Amm.ne	Agricoltura	Totale		
Barbarano R	34	121	36	485	**676**	949	*71*
% del totale	*5*	*18*	*5*	*72*			
Bassano R	82	238	457	638	**1.415**	4.288	*33*
% del totale	*6*	*17*	*32*	*45*			
Blera	40	260	53	686	**1.039**	3.225	*32*
% del totale	*4*	*25*	*5*	*66*			
Capranica	100	547	165	1.037	**1.849**	5.604	*33*
% del totale	*5*	*30*	*9*	*56*			
Oriolo R	162	207	246	461	**1.076**	3.042	*35*
% del totale	*15*	*19*	*23*	*43*			
Vejano	13	159	82	621	**875**	2.118	*41*
% del totale	*1*	*18*	*9*	*71*			
Vetralla	234	1.211	334	1.490	**3.269**	12.467	*26*
% del totale	*7*	*37*	*10*	*46*			
TOTALE	**665**	**2.743**	**1.373**	**5.418**	**10.199**	**31.693**	***32***
% del totale	***7***	***27***	***13***	***53***			

Comuni Provincia di Roma	Addetti					Residenti	Occupati/ residenti (%)
	Industria	Commercio Servizi	Pubbl. Amm.ne	Agricoltura	Totale		
Allumiere	11	249	705	958	**1.923**	4.179	*46*
% del totale	*1*	*13*	*37*	*50*			
Anguillara	117	1.243	545	147	**2.052**	14.286	*14*
% del totale	*6*	*61*	*27*	*7*			
Bracciano	171	1.625	1.947	364	**4.107**	14.287	*29*
% del totale	*4*	*40*	*47*	*9*			
Canale M	16	184	166	626	**992**	3.412	*29*
% del totale	*2*	*19*	*17*	*63*			
Manziana	13	393	89	300	**795**	6.052	*13*
% del totale	*2*	*49*	*11*	*38*			
Tolfa	235	395	156	557	**1.343**	4.937	*27*
% del totale	*17*	*29*	*12*	*41*			
Trevignano	74	448	124	146	**792**	4.683	*17*
% del totale	*9*	*57*	*16*	*18*			
TOTALE	**637**	**4.537**	**3.732**	**3.098**	**12.004**	**51.836**	***23***
% del totale	***5***	***38***	***31***	***26***			

Attività Turistiche

Anche in questo caso le informazioni fornite dai Comuni sono incomplete, dato che 4 Comuni non hanno fornito alcun dato e altri 3 hanno fornito solo il numero complessivo di aziende turistiche presenti sul loro territorio, senza specificarne la ricettività.
In questo caso si è dunque fatto ricorso ai dati ANCI (Associazione Comuni d'Italia), disponibili per il 1999, per integrare i dati mancanti, ottenendo il quadro complessivo riportato in Tab C ove si rileva, come del resto prevedibile, una concentrazione del settore turistico nei Comuni rivieraschi del lago di Bracciano.

In dettaglio, dall'esame dei dati si può rilevare quanto segue:

nei Comuni della provincia di Roma:

- alberghi: considerando tutti gli esercizi, inclusi camping e agriturismo, si riscontrano più di 3.000 posti letto, con punte di circa 850 ad Anguillara, 1.050 a Bracciano e 1.000 a Trevignano;
- seconde case: si riscontrano circa 8.800 posti letto complessivi, con punte di 2.269 posti letto ad Anguillara, 1.500 a Bracciano e 1450 a Trevignano[1]. Nell'ipotesi che tutti i posti letto (alberghi + seconde case) siano occupati contemporaneamente durante l'estate, si avrebbe un numero totale di presenze medie giornaliere, in tale periodo, pari a 3.126 per Anguillara, 2.549 per Bracciano e 2.450 per Trevignano, come risulta dalla tabella C. Da notare che tali numeri sono in buon accordo con il numero degli abitanti fluttuanti attribuito a questi tre Comuni dal PRGA Piano Regolatore Generale delle Acque della Regione Lazio;
- ristorazione: risultano presenti 148 ristoranti, di cui 60 a Bracciano, 27 ad Anguillara e 34 a Trevignano. Per quanto riguarda la loro ricettività, di particolare rilievo è il dato comunicato dal comune di Trevignano, pari a 292.000 presenze annue. Utilizzando il dato della ricettività dei ristoranti di Trevignano per valutare quella dei ristoranti di Anguillara e Bracciano, peraltro più numerosi, si ottiene l'indicazione di un movimento di quasi un milione di persone all'anno, solo per la ristorazione;

nei Comuni della provincia di Viterbo:

- alberghi: risultano presenti 262 posti letto, nei soli Comuni di Vetralla e Blera;
- seconde case: risultano presenti circa 5.100 posti letto complessivi, con una punta di 1.600 a Vetralla;
- ristorazione: risultano presenti 32 ristoranti, di cui 16 a Vetralla. A Blera è segnalata una situazione in crescita che porterebbe la ricettività, dovuta a soli quattro locali, a 450 coperti.

In conclusione si osserva che:

- per quanto riguarda le seconde case, i posti letto rappresentano circa il 16 – 17 % della popolazione residente in tutti i Comuni, il che presuppone un utilizzo del territorio simile nelle province di Viterbo e Roma per il turismo residenziale, basato sulla disponibilità di un alloggio;

- per quanto riguarda alberghi, campeggi e agriturismo, i posti letto rappresentano circa il 6 % della popolazione per i Comuni della provincia di Roma (51.836 residenti) e meno dell'1 % della popolazione per i Comuni della provincia di Viterbo (31.693 residenti).

[1] Il dato fornito dal Comune, aggiornato al novembre 2003 e pari a 3.765 seconde case, porterebbe a stimare un numero di posti letto molto superiore, pari a circa 6.000 – 7.000.

I ristoranti sono molto più numerosi (148 complessivamente) nei Comuni della provincia di Roma che in quella di Viterbo (soltanto 32) dove probabilmente hanno anche ricettività media inferiore.
Da ciò appare evidente che la presenza del turismo a carattere stagionale e festivo e anche giornaliero, basato sulla fruizione di strutture alberghiere di vario tipo e di ristorazione, è molto più marcata nel territorio in Provincia di Roma, in particolare nei Comuni rivieraschi del lago di Bracciano, che in quello in provincia di Viterbo.

Tab. E: Attività turistiche

Prov. di Roma	**Allumiere**	**Anguillara**	**Bracciano**	**Canale M.**	**Manziana**	**Tolfa**	**Trevignano**
Alberghi	**1**	**9**	**7**	**0**	**1**	**0**	**3**
Posti letto	57	857	208	0	91	0	121
Presenze annue (1)	4.556	18.481	21.244	0	7.350	0	10.543
Seconde case							
Posti letto	981	2.269	1.501	488	1.166	1.018	1.454
Presenze annue	41.232	106.192	79.976	40.310	84.535	57.752	97.401
Campeggi			**3**				**3**
ricettività			840				880
TOT. Fluttuanti	1.038	3.126	2.549	488	1.257	1.018	2.455
Valori PRGA	500	4000	3000	350	1000	2000	3000
Ristoranti	**8**	**27**	**60**	**5**	**9**	**5**	**34**
ricettività (2)	5000	-	-	-	-	-	292.000

(1) compreso i campeggi
(2) ricettività annua stimata dai Comuni

Prov. Viterbo	**Barbarano**	**Bassano**	**Blera (1)**	**Capranica**	**Oriolo**	**Vejano**	**Vetralla**
Alberghi (2)			1				1
Posti letto	0	0	62	0	0	0	200
Presenze annue	0	0	3500	0	0	0	11.000
Seconde case							
Posti letto	274	875	313	922	633	520	1.598
Presenze annue	18.192	50.012	7.503	103.712	32.326	26.456	90.126
Campeggi			1				
ricettività			18				
TOT. Fluttuanti	274	875	393	922	633	520	1.798
Valori PRGA	300	600	100	100	1.300	200	2.000
Ristoranti	2	1	4	4	4	1	16
ricettività (3)	-	20	450	-	-	-	-

(1) Il comune di Blera ha segnalato un cospicuo aumento, nel 2003, dei posti letto in albergo e la presenza di un ristorante con 250 coperti che opera con continuità da marzo a settembre, per il quale si possono stimare pertanto più di 10.000 presenze annue.
(2) Si sono utilizzati i dati dichiarati dai comuni per il 2001, ai quali è stato attribuito, in prima approssimazione, un tasso di utilizzo del 10%. Per Vetralla si sono conteggiati anche 100 posti letto di bed & breakfast, anche se tale ricettività, creata per il Giubileo, oggi è in calo.
(3) Numero massimo di coperti.